

Vorschlag zur Straßenraumgestaltung der Allerheiligenstraße, Frankfurt am Main

Urheber: MAIN YARD, Ort Projektmanagement GmbH
 Stand: 18.11.2021



Abb. 1: Atmosphärische Fußgängerperspektive Allerheiligenstraße (Blick vom Allerheiligentor Richtung Westen), maßstabslos

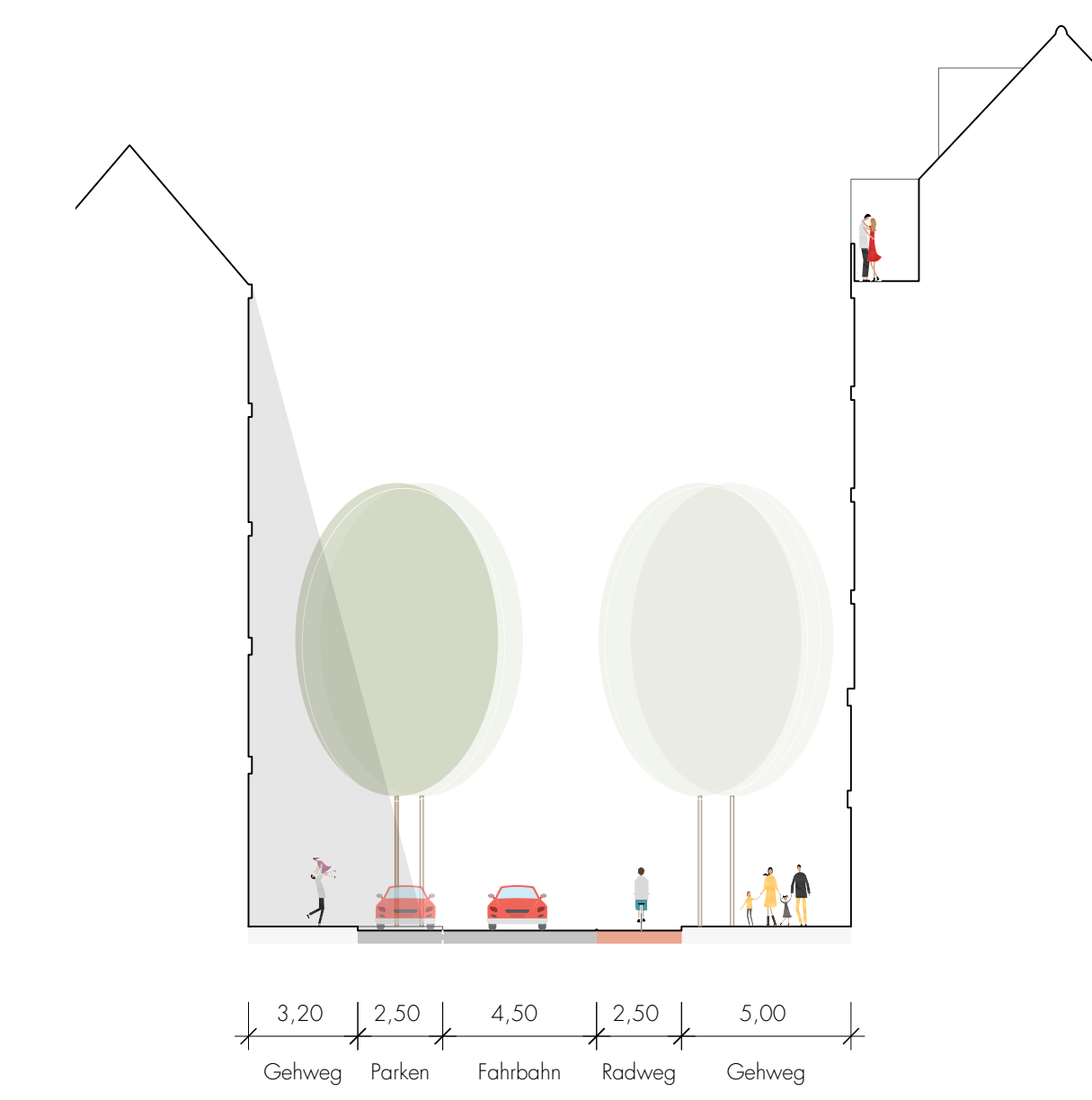


Abb. 2: Straßenquerschnitt Allerheiligenstraße A - A, M 1:200

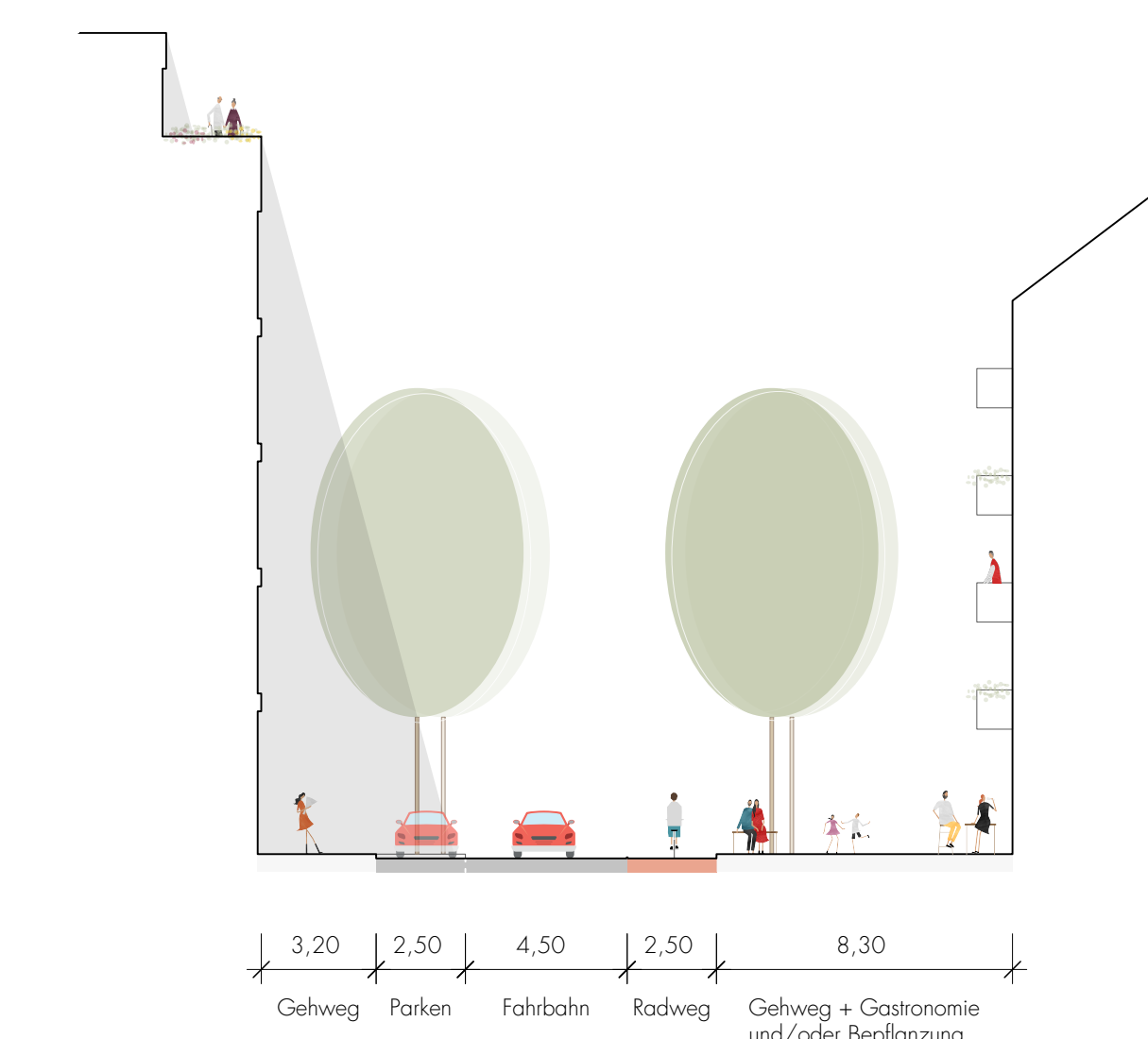


Abb. 3: Straßenquerschnitt Allerheiligenstraße B - B, M 1:200

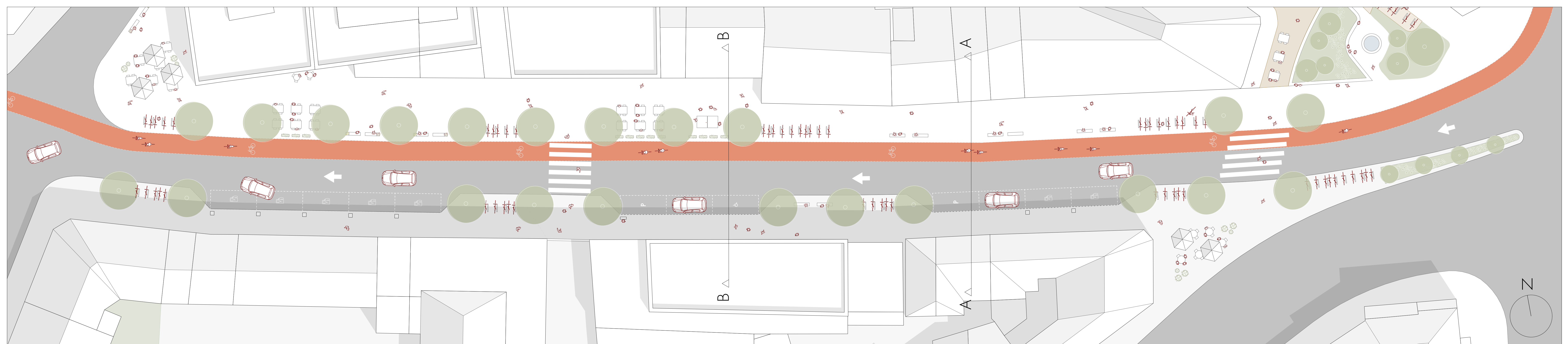


Abb. 4: Straßenraumgestaltung Allerheiligenstraße, maßstabslos